


Piano di Emergenza Comunale di SEMINARA
 INFRASTRUTTURA VIABILISTICA

Scheda 3a


	DENOMINAZIONE	SIGLA			LARG. MIN. (m)	MANUFATTI				NOTE
		SS	SP	SC		P	V	PL	T	
STRADA PROVINCIALE	86 (PALMI - SAN PROCOPIO)		X		5,5	2				
VIA	ACQUANITI		X		6,0					
VIA	ARCHITETTO FERRARESE			X	5,0					
VICO PRIMO	ARCHITETTO FERRARESE			X						
CORSO	BARLAAM			X	5,5					
VIA	BEATO LEONE			X	5,5					
VIA	BELVEDERE			X	3,5					
STRADA COMUNALE	BOSCO FIORI			X	2,5					
STRADA VICINALE	CAFORCHIE			X	2,5					
VIA	CALVARIO			X	2,0					
VIA	CAPPUCCINI			X	2,5					
STRADA	CARACCILO			X	3,0					
VIA	CARLO V			X	5,0					
STRADA VICINALE	CARRA'			X	5,0					
VIA	CASE POPOLARI BARRITTIERI			X	4,5					
VIA SECONDA	CASE POPOLARI II BARRITTIERI			X	2,5					
VIA TERZA	CASE POPOLARI III BARRITTIERI			X	2,5					
VIA	CASE POPOLARI SANT'ANNA			X	4,5					
LOCALITA'	CASTAGNARA DELLA GUARDIA			X	2,5					
VIA	CASTELLO			X	1,5					
VICOLO	CASTELLO			X	1,0					VICOLO CIECO
VIA	CERASARI			X	2,5					
VIA	CHIESA			X	4,5					
VIA	CHIUUSA			X	3,0					
VIA	CIRCONVALLAZIONE			X	6,0					SANT'ANNA
VIA	CLEMENTE			X	1,8					
VIA	CONSALVO			X	5,5					
STRADA VICINALE	COSTA GRILLO			X	3,0					
VIA	CROCE			X	2,2					
STRADA COMUNALE	DARA O SAN FILARETO			X	5,0					
VIA	DE ANDRE'			X	8,0				1	
VIA	DE GIOVANNI			X	2,2					
VIA	DELLA BASILICA			X	5,5					
STRADA VICINALE	DELLARIA			X	2,5					
VIA	DELLE FABBRICHE			X	3,0					
STRADA COMUNALE	DUE VIE			X	3,0					
STRADA VICINALE	FICARAZZA SALARENA			X	3,0					
STRADA VICINALE	FIGURELLA			X	3,0					
VIA	FONDACO			X	5,5					
VIA	FONDATARE LAURO			X	5,0					
VIA	FONDATARE MARTELLO			X	5,0					
VIA	FONTANA			X	2,0					
VIA	FONTANA SANTA MARIA			X	6,0				1	
VIA	FORCELLA			X	5,0					
VICOLO	FORCELLA			X	5,0					VICOLO CIECO
VIA	FORESI			X	3,5					
STRADA VICINALE	GALENA			X	1,5					
VIA	GERMANOLI			X	6,0					
VIA	GIAMBARELLI INFERIORE			X	3,0					
VIA	GIAMBARELLI SUPERIORE		X		5,5					



Piano di Emergenza Comunale di SEMINARA
 INFRASTRUTTURA VIABILISTICA

Scheda 3a


VIA	GIOIELLO		X	5,0			
VIA	GIUSEPPE MAZZINI		X	2,5			
VIA	GRIMALDI		X	7,0			
VIA	GUGLIELMO MARCONI		X	5,0			
VICOLO	I DI VIA SANT'ANNA		X				
PIAZZA	I MAGGIO		X				
VICOLO	I S.MERCURIO		X				
VICO SECONDO	II CLEMENTE		X				
TRAVERSA SECONDA	II DI VIA CASE POPOLARI		X				
VICOLO	II DI VIA SANT'ANNA		X				
VICOLO	II S.MERCURIO		X				
VIA	III DI VIA CASE POPOLARI		X				
VICOLO	III DI VIA SANT'ANNA		X				
STRADA COMUNALE	IOZZO		X	3,5			
VICO QUARTO	IV CASE POPOLARI		X				
VIA	LARGO GRIMALDI		X	3,5			
VIA	LARGO TEATRO		x	4,5			
VIA	LUZZATTI		x	5,5		1	
STRADA COMUNALE	MACHERA'		X	3,0			
VIA	MAGISTRATO ANTONIO SCOPELLITI		x	5,0			
RIONE	MAGNA		X	2,5			
CONTRADA	MALA MORTE		X	3,0			
VIA	MARINELLA		x	3,0			
STRADA VICINALE	MAZZINA CARACCILO		X	3,0			
VIA	MONSIGNOR CELONA		X	5,0			
VIA	MONTE DI PIETA'		X	5,0			
VICOLO	MONTE DI PIETA'		X	5,0			VICOLO CIECO
SALITA	MONTE OLIVETO		X	5,0			PEDONALE
VIA	MONTE OLIVETO		x	5,5			
VIA	MONTELEONE - (EX VIA ROMA)		x	7,0			
STRADA VICINALE	MORTARA		X	2,5			
VIA	MORTARO		x	5,0			VICOLO CIECO
VICOLO	MORTARO		X				
VIA	MULINO		X	2,0			
STRADA VICINALE	MULINO SUPREMO		X	2,2			
LOCALITA'	NEFRICO						
CONTRADA	NUNZIATELLA						
VIA	NUOVA		X	3,7			
VIA	PADRI BASILIANI		x	5,0			
CONTRADA	PAPARONE		X	6,0			
VIA	PARAFOLIO		X	2,0			
STRADA VICINALE	PASSO DI ROSO		X				
LOCALITA'	PATERNA						
STRADA VICINALE	PATERNA		X	3,0			
CONTRADA	PATERNOLA						
STRAD VICINALE	PERSICARA		X	3,0			
STRADA VICINALE	PETRARA						
CONTRADA	PETROLO						
VICO	PIANI CORONA		X				
CONTRADA	PIANI DEL ROSARIO						
CONTRADA	PIANI DELLA CORONA						
LOCALITA'	PIANI MORABITO						



Piano di Emergenza Comunale di SEMINARA
 INFRASTRUTTURA VIABILITICA

Scheda 3a


LOCALITA'	PIANO MARGIO								
STRADA VICINALE	PIETRA		X	2,5					
VIA	PIRAINO		X	2,5					
CONTRADA	PONTE VECCHIO								
CONTRADA	PORTELLO								
STRADA VICINALE	PRATO		X	2,2					
TRAVERSA	PRIMA DI VIA CASE POPOLARI SANT'ANNA		X						
TRAVERSA	PRIMA DI VIA FORESE		X	5,0					
TRAVERSA	PRIMA DI VIA GIOIELLO		X	4,5					
VICO	PRIMO CASE POPOLARI		X	4,5					
VICO	PRIMO CERASARI		X						
VICO	PRIMO CHIESA		X						
VICO	PRIMO DI VIA ARCHITETTO FERRARESE		X						
VICOLO	PRIMO DI VIA CALVARIO		X						
VICOLO	PRIMO DI VIA FONTANA		X						
VICO	PRIMO DI VIA GIAMBARELLI INFERIORE		X						
VICO	PRIMO DI VIA GIAMBARELLI SUPERIORE		X						
VICOLO	PRIMO DI VIA MONTE OLIVETO		X						
VICOLO	PRIMO DI VIA PADRI BASILIANI		X						
VICOLO	PRIMO DI VIA PIRAINO		X						
VICOLO	PRIMO DI VIA SAN BIAGIO		X						
VICOLO	PRIMO DI VIA SAN MARCO		X						
VICOLO	PRIMO DI VIA SANTA MARGHERITA		X						
VICOLO	PRIMO DI VIA SANTA MARIA DELLE GRAZIE		X						
VICOLO	PRIMO DI VIA SANTA VENERE		X						
VICOLO	PRIMO DI VIA STAZIONE		X						
VICOLO	PRIMO DI VIA VESCOVADO		X						
TRAVERSA	QUARTA DI VIA CASE POPOLARI BARRITTIERI		X						
TRAVERSA	QUARTA DI VIA GIOIELLO		X						
VICO	QUARTO DI VIA CHIUSA		X						
VICO	QUARTO DI VIA GIAMBARELLI INFERIORE		X						
VICO	QUARTO DI VIA GIAMBARELLI SUPERIORE		X						
VICOLO	QUARTO DI VIA SANT'ANNA		X						
VICOLO	QUARTO DI VIA VESCOVADO		X						
VICOLO	QUINTO DI VIA VESCOVADO		X						
STRADA COMUNALE	REGIE POSTE		X						
VIA	REGINA ELENA		x	5,0					
VICOLO	REGINA ELENA		X	4,5					
VIA	REGINA MARGHERITA		X						
STRADA VICINALE	RINA		X	3,5					
STRADA COMUNALE	RONCIGLIO PATERNA		X						
VIA	ROSACE		X						
CONTRADA	ROSARIO								
VIA	ROSELLA		x	3,5					



Piano di Emergenza Comunale di SEMINARA
 INFRASTRUTTURA VIABILISTICA

Scheda 3a

CONTRADA	S.FILORETO								
RIONE	SAN BIAGIO			X					
VIA	SAN BIAGIO			x	4,0				
CONTRADA	SAN GIOVANNI								
STRADA VICINALE	SAN GIOVANNI			X	2,5				
VIA	SAN MARCO			x	4,5				
VIA	SAN MERCURIO			x	5,0				
VICOLO	SAN MERCURIO			x	4,0				VICOLO CIECO
LARGO	SAN MICHELE			X					
VIA	SAN MICHELE			X	4,5				
VIA	SAN NICOLA			X	3,5				
PIAZZA	SAN PIETRO			X					
VIA	SAN PIETRO			X	2,2				
STRADA VICINALE	SAN VITO			X	2,5				
VIA	SANT'ANNA			X					
STRADA VICINALE	SANTA LUCIA			X	3,0				
VIA	SANTA MARGHERITA			X	2,5				
VIA	SANTA MARIA DEGLI ANGELI			X	5,5				
VICOLO	SANTA MARIA DEGLI ANGELI			X	4,0				VICOLO CIECO
VIA	SANTA MARIA LA PORTA			X	3,5				
VIA	SANTA MARIA LE GRAZIE			X	4,0				
VICO	SANTA MARIA LE GRAZIE			X					
RIONE	SANTA VENERE			X					
VIA	SANTA VENERE			X	5,5				
STRADA PROVINCIALE	SANT'ANNA PONTEVECCHIO		X		5,0				
STRADA VICINALE	SANTOPOLO			X	2,0				
CONTRADA	SARTIANI			X	3,5				STRADA CIECA
STRADA VICINALE	SCALDARETO			X	3,0				
TRAVESSA	SECONDA DI VIA CASE POPOLARI								
TRAVESSA	SANT'ANNA			X					
TRAVESSA	SECONDA DI VIA GIOIELLO			X					
TRAVESSA	SECONDA DI VIA TORRE SPINELLI			X					
VICO	SECONDO CERASARI			X					
VICOLO	SECONDO DI VIA CALVARIO			X					
VICOLO	SECONDO DI VIA CASTELLO			X					
VICO	SECONDO DI VIA CHIUSA			X					
VICOLO	SECONDO DI VIA FONTANA			X					
VICO	SECONDO DI VIA GIAMBARELLI INFERIORE			X					
VICO	SECONDO DI VIA GIAMBARELLI SUPERIORE			X					
VICO	SECONDO DI VIA MAGISTRATO A, SCOPELLITI			X					
VICOLO	SECONDO DI VIA MONTE OLIVETO			X					
VICOLO	SECONDO DI VIA PIRAINO			X					
VICOLO	SECONDO DI VIA SAN MARCO			X					
VICOLO	SECONDO DI VIA SANTA MARGHERITA			X					
VICOLO	SECONDO DI VIA SANTA MARIA DELLE GRAZIE			X					
VICOLO	SECONDO DI VIA SANTA VENERE			X					
VICOLO	SECONDO DI VIA VESCOVADO			X					



Piano di Emergenza Comunale di SEMINARA
INFRASTRUTTURA VIABILISTICA

STRADA PROVINCIALE	SEMINARA PONTEVECCHIO		X		5,0				
STRADA PROVINCIALE	SEMINARA-BARRITTERI		X		5,5	1			
STRADA VICINALE	SERRO								
VICOLO	SESTO DI VIA SANTA MARGHERITA			X					
VICOLO	SESTO DI VIA VESCOVADO			X					
CONTRADA	SPINELLI								
STRADA STATALE	SS. 18	X			6,0				
VIA	STAZIONE			X	6,0				
VIA	STRADONE			X	5,0				
CONTRADA	STRAZZATA			X	2,5				
VICOLO	STRETTO			X					
STRADA VICINALE	TAMBURRINO			X	2,0				
VIA	TAUREANA			X	7,0				
TRAVERSA	TERZA DI VIA CASE POPOLARI			X					
TRAVERSA	TERZA DI VIA CASE POPOLARI								
TRAVERSA	SANT'ANNA			X					
TRAVERSA	TERZA DI VIA GIOIELLO			X					
VICO	TERZO CERASARI			X					
VICO	TERZO DI VIA CHIUSA			X					
VICO	TERZO DI VIA GIAMBARELLI INFERIORE			X					
VICOLO	TERZO DI VIA PADRI BASILIANI			X					
VICOLO	TERZO DI VIA SAN MARCO			X					
VICOLO	TERZO DI VIA SANTA VENERE			X					
VICOLO	TERZO DI VIA VESCOVADO			X					
VIA	TOMMASO CAMPANELLA			X	4,5				
STRADA COMUNALE	TORRE SPINELLI			X	3,0				
CONTRADA	TRE PALMENTI								
STRADA VICINALE	URICA			X	2,5				
VICOLO	V DI VIA SANT'ANNA			X					
VIA	VESCOVADO			X	5,0				
STRADA VICINALE	VINA			X	3,0				
VIA	VINCENZO NOSTRO			X	4,0				
PIAZZA	VITTORIO EMANUELE III			X	5,0				
STRADA VICINALE	ZACCARIA			X	3,0				
LEGENDA:	P = PONTE								
	V = VIADOTTO								
	PL = PASSAGGIO A LIVELLO								
	T= TOMBINO ATTRAVERSAMENTO								

